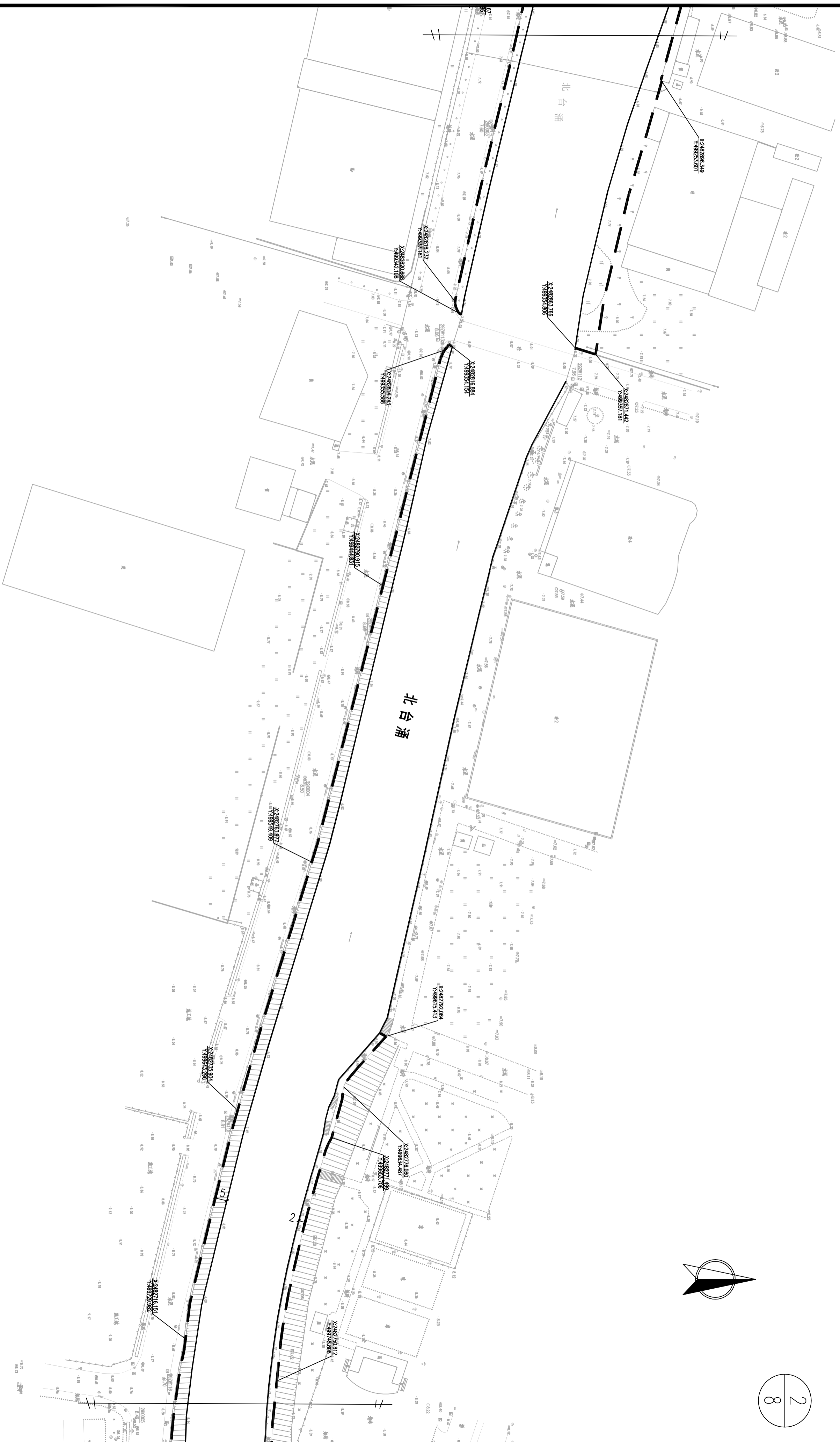




# 中山市中心组团黑臭（未达标）水体整治工程提升工程（项目三）工程红线范围图——北台涌（五桂山段）（2020.8.5）



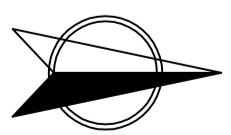
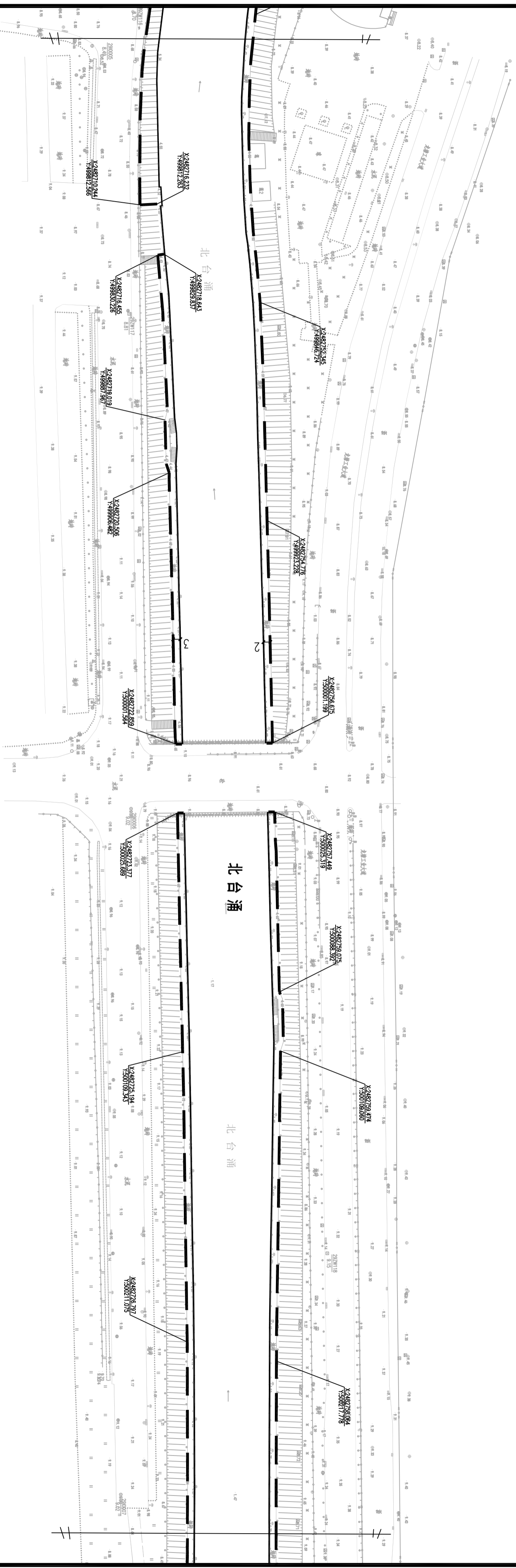
说明：

1、本图比例为1：1000，图中尺寸均以米计；坐标系采用中山市统一坐标系。

2、

—— 表示河道现状边线。  
- - - - 表示工程红线。

# 中山市中心组团黑臭（未达标）水体整治工程提升工程（项目三）工程红线范围图——北台涌（五桂山段）（2020.8.5）



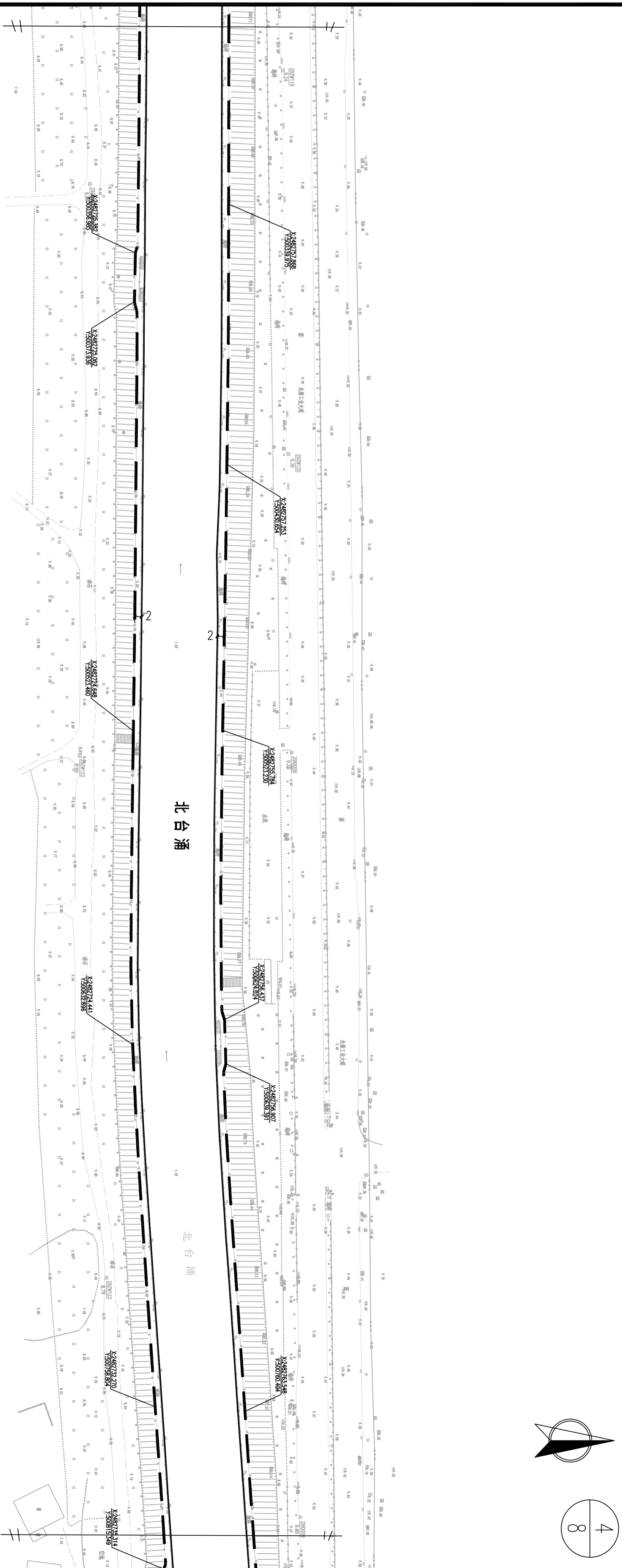
说明：

1、本图比例为1：1000，图中尺寸均以米计；坐标系采用中山市统一坐标系。

2、

—— 表示河道现状边线。  
 - - - - 表示工程红线。

# 中山市中心组团黑臭（未达标）水体整治工程提升工程（项目三）工程红线范围图——北台涌（五桂山段）(2020.8.5)




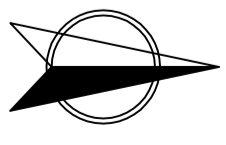
说明：

1、本图比例为1：1000，图中尺寸均以米计；坐标系采用中山市统一坐标系。

2、

—— 表示河道现状边线。  
 - - - - 表示工程红线。

# 中山市中心组团黑臭（未达标）水体整治工程提升工程（项目三）工程红线范围图——北台涌（五桂山段）（2020.8.5）



说明：

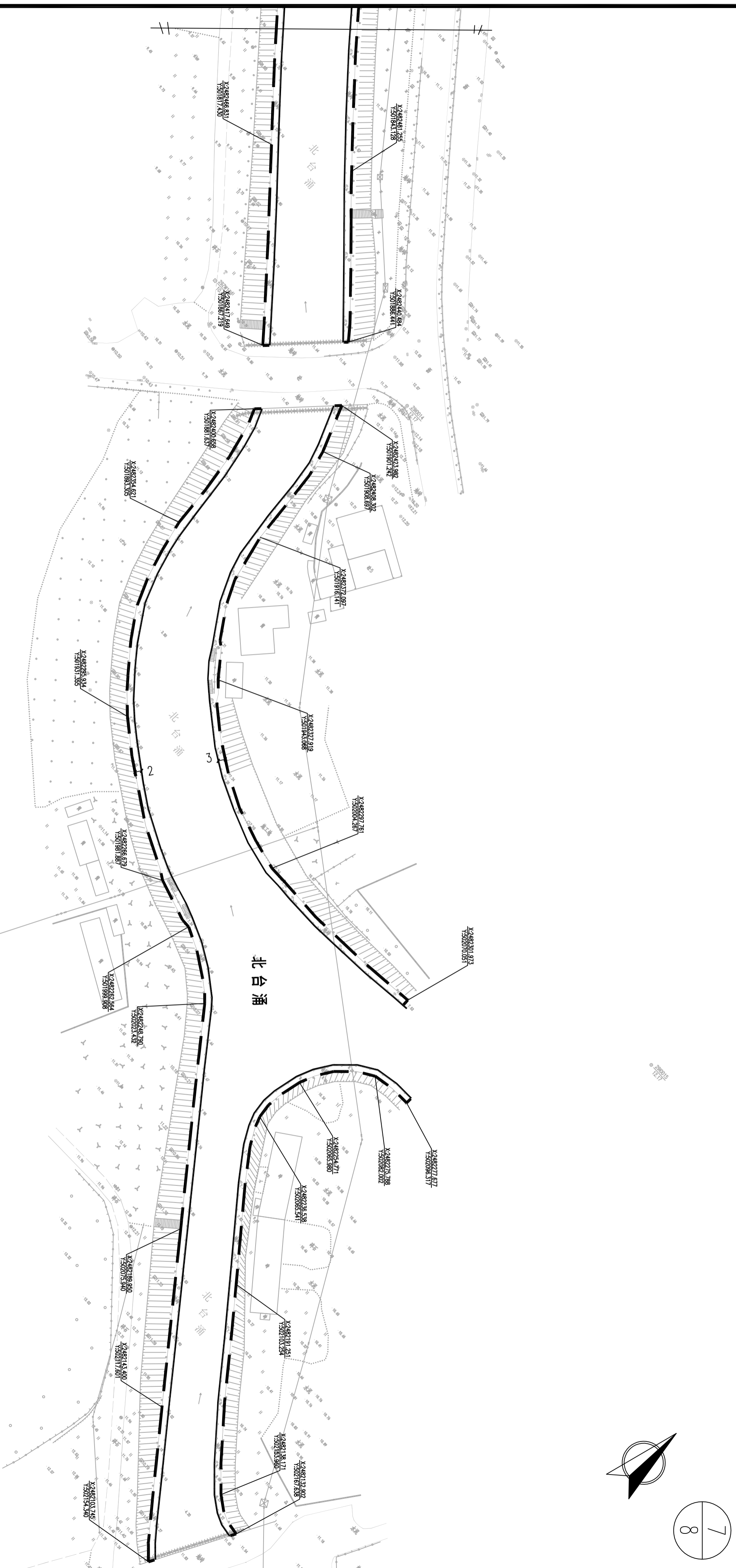
1、本图比例为1：1000，图中尺寸均以米计；坐标系采用中山市统一坐标系。

2、

表示河道现状边线。  
表示工程红线。



# 中山市中心组团黑臭（未达标）水体整治工程提升工程（项目三）工程红线范围图——北台涌（五桂山段）（2020.8.5）



说明：

1、本图比例为1：1000，图中尺寸均以米计；坐标系采用中山市统一坐标系。

2、

—— 表示河道现状边线。  
—— 表示工程红线。

