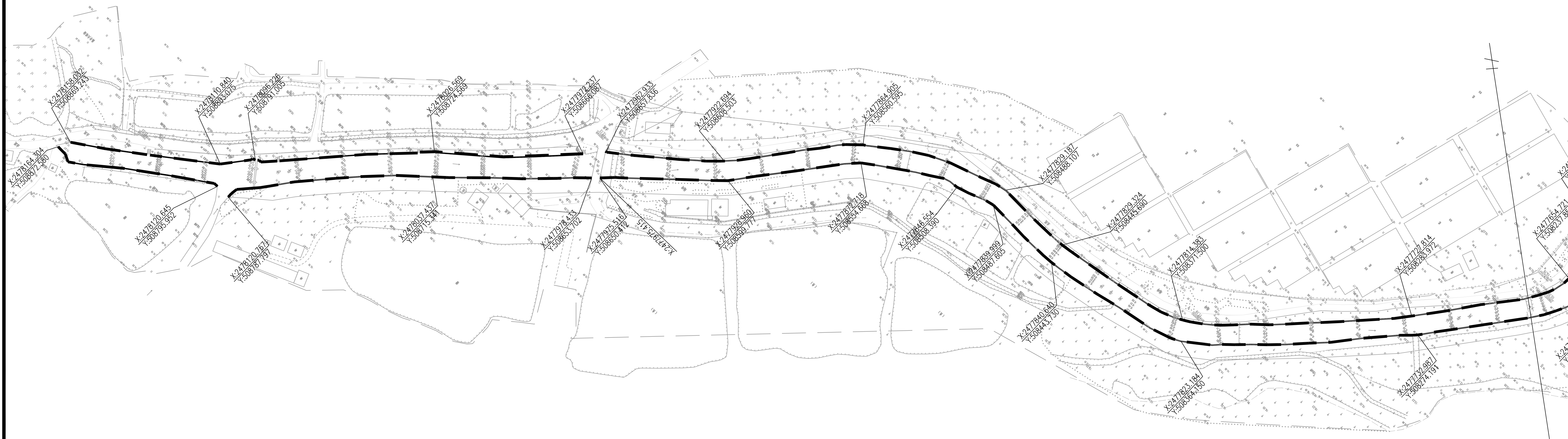



中山市中心组团黑臭（未达标）水体整治提升工程（项目三）工程红线范围图（初稿）——沙爷河（2020.8.5）



说明:

1、本图比例为1:1000, 图中尺寸均以米计; 坐标系采用中山市统一坐标系。



- 2.  表示河道现状边线。
-  表示工程红线。

中山市中心组团黑臭（未达标）水体整治提升工程（项目三）工程红线范围图（初稿）——沙爷河（2020.8.5）



说明：

1、本图比例为1:1000，图中尺寸均以米计；坐标系采用中山市统一坐标系。


- 2.  表示河道现状边线。
-  表示工程红线。

中山市中心组团黑臭（未达标）水体整治提升工程（项目三）工程红线范围图（初稿）——沙爷河（2020.8.5）



说明：

1、本图比例为1:1000，图中尺寸均以米计；坐标系采用中山市统一坐标系。

- 2.  表示河道现状边线。
-  表示工程红线。

中山市中心组团黑臭（未达标）水体整治提升工程（项目三）工程红线范围图（初稿）——沙爷河（2020.8.5）



说明：

1、本图比例为1:1000，图中尺寸均以米计；坐标系采用中山市统一坐标系。

- 2、 表示河道现状边线。
-  表示工程红线。