






农用地转用方案

计量单位：公顷、公斤、公里、个、万元

| | | | | | | | |
|-------------------|----------|--------------------------------------|--------|-------------|---------|--------|--------|
| 建设用地项目名称 | | 中山市 2012 年度中心城区第二十八批次城市建设用地农用地转用实施方案 | | | | | |
| 申请用地总面积 | | 0.6654 | | 新增建设用地 | | 0.6654 | |
| 申请转用面积情况 | 权属 | | 合计 | | 其中：集体土地 | | |
| | 地类 | | | | | | |
| | 总计 | | 0.6654 | | 0.6654 | | |
| | （一）农用地 | | 0.6654 | | 0.6654 | | |
| | 耕地 | | 0.0006 | | 0.0006 | | |
| | 其中水田 | | 0 | | 0 | | |
| | 其中永久基本农田 | | 0 | | 0 | | |
| （二）未利用地 | | 0 | | 0 | | | |
| 国土空间总体规划、土地利用计划情况 | | | | | | | |
| 是否符合规划 | | 是 | | 规划级别 | | 市级 | |
| 申请使用国家计划 | | | | 已安排使用实施方案指标 | | | |
| 年度 | 新增建设用地 | 农用地 | 其中：耕地 | 年度 | 新增建设用地 | 农用地 | 其中：耕地 |
| | | | | 2012 | 0.6654 | 0.6654 | 0.0006 |
| 补充耕地情况 | | | | | | | |
| 需补充 | 耕地数量 | 0.0006 | 水田规模 | 0 | 标准粮食产能 | 9 | |
| 补充耕地确认信息编号 | | 440000202301203555 | | | | | |
| 已补充 | 耕地数量 | 0.0006 | 水田规模 | 0 | 标准粮食产能 | 9 | |
| 承诺补充 | 耕地数量 | 0 | 水田规模 | 0 | 标准粮食产能 | 0 | |
| 承诺补充耕地完成时限 | | - | | 补充耕地实际总费用 | 0.024 | | |
| 补划永久基本农田情况 | | | | | | | |
| 补划永久基本农田 | | | | 不涉及占用永久基本农田 | | | |
| | | | | | | | |

| 节约集约用地情况 | | | | | | |
|-------------------------|--|------|-----------------|------------|--------------------------|-----------------|
| 功能分区 | 数量 | 申请用地 | 原有用地 (改扩建项目) | 指标控制 面积 | 所选取单项指标 对应的具体条件 参数 | 节地技术、模 式应用情况 |
| | | | | | | |
| | | | | | | |
| | | | | | | |
| 说明开展节地评价论证情况： | | | | | | |
| 市、县人民政府自然资源 主管部门审核意见 | <p>同意办理，呈市领导批示。</p> <p>主管领导： 日期：2024.3.8</p>  | | | | | |
| 市、县人民政府审核意见 | <p></p> <p>主管领导： 日期：2024.3.12</p>  | | | | | |