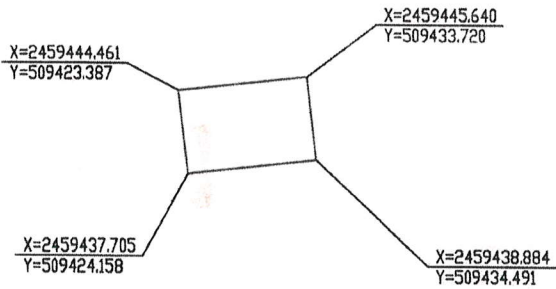


附件3：中山市未达标水体综合整治工程（前山河流域）蛛洲涌WZ

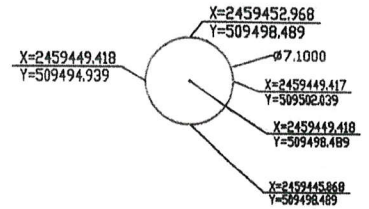
段顶管井占地补偿需求红线图



WZ34井 70.7200m²



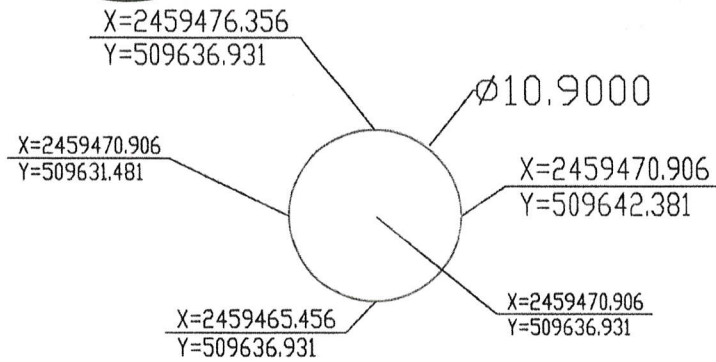
WZ35井 39.5919m²



说明：

平面坐标系：中山市统一坐标系。

附件3: 中山市未达标水体综合整治工程(前山河流域) 珠洲涌WZ
段顶管井占地补偿需求红线图



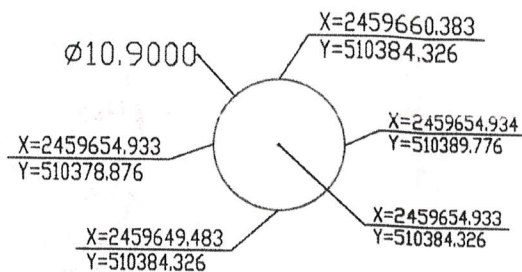
WZ37井 93.3132m²

说明:

平面坐标系: 中山市统一坐标系。

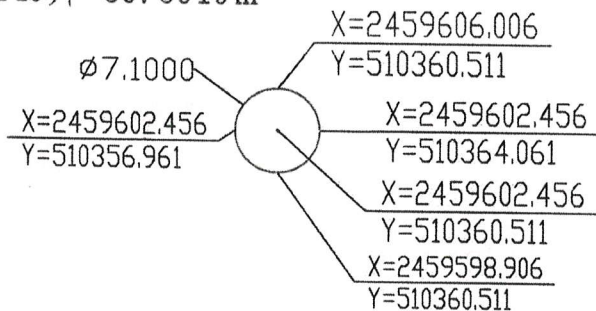
附件3：中山市未达标水体综合整治工程（前山河流域）蛛洲涌WZ

段顶管井占地补偿需求红线图

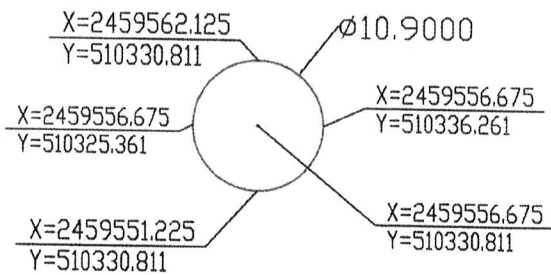


WZ50井 93.3132m²

WZ49井 39.5919m²



WZ48井 93.3132m²



说明：

平面坐标系统：中山市统一坐标系。

附件3：中山市未达标水体综合整治工程（前山河流域）蛛洲涌WZ

管井占地补偿需求红线图



X=2459807.403
Y=510416.799

WZ53井 93.3132m²

X=2459812.853
Y=510422.249

X=2459807.403
Y=510427.699

X=2459807.403
Y=510422.249

X=2459801.953
Y=510422.249

∅2.5000

X=2459775.506
Y=510416.775

X=2459774.256
Y=510415.525

X=2459774.256
Y=510418.025

X=2459773.006
Y=510416.775

X=2459774.256
Y=510416.775

WZ52井 4.9087m²

WZ51井 39.5919m²

X=2459722.544
Y=510405.654

X=2459726.094
Y=510405.654

∅7.1000

X=2459722.544
Y=510402.104

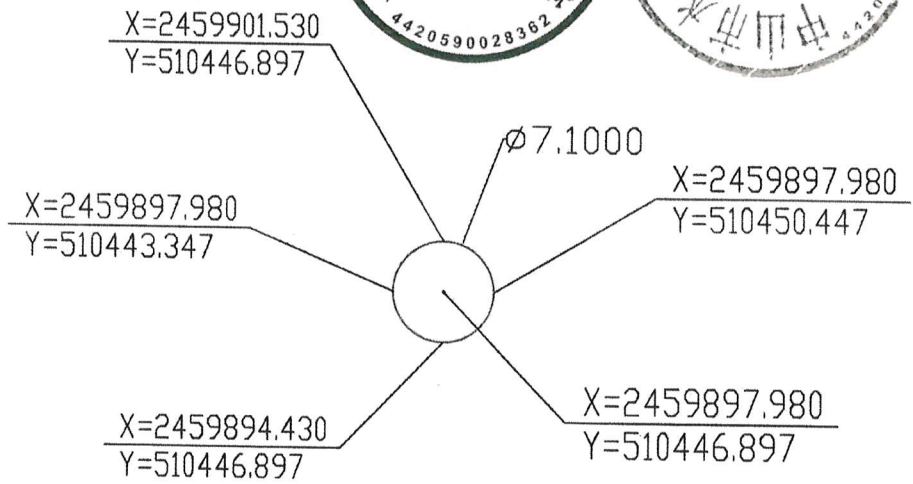
X=2459722.544
Y=510409.204

X=2459718.994
Y=510405.654

说明：

平面坐标系统：中山市统一坐标系。

附件3: 中山市未达标水体综合整治工程(前山河流域) 蛛洲涌WZ54井
段顶管井占地补偿需求红线图



WZ54井 39.5919m²

说明:

平面坐标系统: 中山市统一坐标系。

